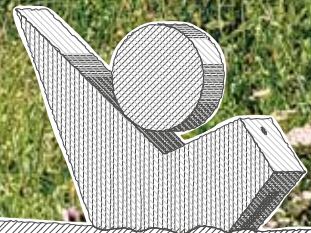


Été 2021

Le plateau des Glières

✿ Un espace naturel
et culturel
au cœur de
la Haute-Savoie



Plateau des Glières

Haut lieu de la Résistance



Situé à 1 435 mètres d'altitude, le plateau des Glières a été choisi comme terrain de parachutage par les Alliés pendant la seconde Guerre mondiale.

De janvier à mars 1944, 465 maquisards s'y regroupent sous les commandements successifs du lieutenant Tom Morel, puis du capitaine Maurice Anjot, pour réceptionner des armes destinées aux maquis de Haute-Savoie. Ils font face à l'attaque conjointe et massive des forces de Vichy et de la Wehrmacht le 26 mars 1944. 129 maquisards et 20 habitants y laissent la vie, tués au combat, fusillés ou déportés. La plupart d'entre eux reposent à la Nécropole nationale de Morette.

Le Monument National à la résistance

Il a été inauguré en 1973, l'œuvre d'Emile Gilioli est un symbole d'espérance exprimant l'engagement des combattants des Glières.

RENSEIGNEMENTS :

OUVERTURE DE MÉMOIRE DU MAQUIS

Juin et septembre : tous les jours - sauf mardi /
9h30 à 12h30 et 13h30 à 17h

Juillet et août : tous les jours / 10h à 12h30 et 14h à 18h
04 50 33 21 31

reservationsitesdesglieres@hautesavoie.fr

Le site de Morette

Situé à la Balme de Thuy, il est dédié au souvenir de la Résistance et de la Seconde Guerre mondiale.

Vous y trouverez le musée départemental de la Résistance, le mémorial de la Déportation et la nécropole nationale des Glières.

RENSEIGNEMENTS :

04 50 33 49 50

reservationsitesdesglieres@hautesavoie.fr



Nature... Ouvrez grand vos yeux !

Découvrez la mosaïque de paysages du Plateau des Glières !
Niché à 1500 mètres d'altitude, le massif des Glières offre une grande diversité de milieux forestiers, rocheux, de zones humides et de prairies.
Chaque habitat naturel abrite une faune et une flore bien particulières adaptées aux conditions du massif.
Bonne découverte !

Sous nos pieds un gryère !

Vous observerez, au détour de vos randonnées, de drôles de formes sculptées dans les roches calcaires. Appelées lapiaz, ces formations géologiques résultent de la dissolution partielle de la roche par le ruissellement de l'eau de pluie. Il existe ainsi sous nos pieds un réseau dense de galeries souterraines.

Un milieu gorgé d'eau

Vous pourrez observer, au cœur du Plateau, des tourbières, de véritables reliques formées sur plusieurs siècles ! Leur histoire est la suivante : des lacs se sont formés dans des cuvettes naturelles qui ont ensuite été colonisées par des végétaux.

Aujourd'hui, ces milieux à l'équilibre fragile abritent un monde végétal bien spécifique aux zones humides.

À nous de jouer !

Contribuons à la préservation du Plateau et au respect de la faune et de la flore en adoptant des gestes simples comme emprunter les sentiers balisés et tenir nos amis les chiens en laisse.

De plus, sur un site tel que le Plateau des Glières, redescendre ses déchets est un acte de civilité et de respect de l'environnement ; la nature nous donne accès à sa remarquable beauté, prenons-en soin !

Respecter ces petites règles nous permettra à tous de continuer à profiter des milieux naturels exceptionnels du Plateau, tout en limitant notre impact sur ces derniers et en réduisant au maximum les traces de notre passage.

Si vous souhaitez des informations sur la faune, la flore et les paysages du Plateau des Glières, n'hésitez pas à aller à la rencontre des agents d'accueil qui vous accueilleront avec plaisir à la Maison du Plateau,


**DU 28 JUIN
AU 19 SEPTEMBRE**


Un site Natura 2000, qu'est-ce que c'est ?



L'objectif de ce réseau de sites naturels : préserver la biodiversité en harmonie avec les activités humaines.

Dans ce sens, le Plateau des Glières n'est pas une zone "sous cloche" dont l'homme serait exclu mais au contraire un espace d'accompagnement des professionnels et d'apprentissage où chacun d'entre nous a la possibilité de découvrir et d'apprivoiser, tout en les respectant, la faune et la flore exceptionnelles du lieu !





GÎTE

1 GÎTE LES AUGETS (capacité 12 pers.)

Plateau des Glières
06 07 02 30 10
gite.dbonzi@lesaugets.fr

- | Ouvert toute l'année.
- | Accessible en voiture.

CENTRE DE VACANCES

2 LA MÉTRALIÈRE (capacité 84 pers.)

Plateau des Glières
04 50 22 82 46
la.metraliere@fol74.org

- | Possédant l'agrément PMI (Protection Maternelle et infantile)
- | 15 chambres
- | Ouvert toute l'année
- | Accessible en voiture

CAFÉS-RESTAURANTS

3 CHEZ RÉGINA

Plateau des Glières
04 50 22 80 46
06 82 88 55 93
chezregina.fr

- | Accessible en voiture

REFUGES

4 CHALET DU COLLET (capacité 12 pers.)

Plateau des Glières
04 50 10 10 11
074chaletducollet.free.fr

- | 2 appartements de 6 couchages
- | Ouvert toute l'année
- | Accessible en voiture

5 LES MANGEURS DE LUNE (capacité 30 pers.)

Montagne des Auges
04 50 22 47 22
06 77 41 40 38

Isabelle.donzel600@orange.fr

- | Sur réservation, pour 10 pers. minimum
- | Ouvert du 01/10 au 10/06
- | Accessible uniquement à pied (1h30 de la Maison du Plateau)

6 REFUGE DE SPÉE (capacité 35 pers.)

Montagne des Frêres
Plateau des Glières
06 79 03 75 87

- | Ouvert toute l'année
- | En gestion libre ou en demi-pension
- | Accessible uniquement à pied

HÉBERGEMENTS ET CAFÉS-RESTAURANTS

7 CHEZ GAUTARD CHAMBRES D'HÔTES LES TAVAILLONS (capacité 6 pers.)

Plateau des Glières
04 50 24 40 71
restaurantgautard.fr
info@restaurantgautard.fr

- | Ouvert toute l'année.
- | Fermeture hebdomadaire mardi et mercredi à l'exception des vacances scolaires.
- | Fermeture annuelle : 15 jours au mois de novembre
- | Accessible en voiture

8 LES LANFIAN'NES (capacité 29 pers.)

Plateau des Glières
04 50 22 45 65
lanfiannes-gite-glieres.fr

- | Ouvert toute l'année
- | Accessible en voiture

9 CHEZ CONSTANCE (capacité 79 pers.)

Plateau des Glières
04 50 22 45 61
les-glieres.fr

- | Ouvert toute l'année
- | Accessible en voiture

10 NOTRE DAME DES NEIGES (capacité 50 pers.)

Dran "Sur le Char"
04 50 22 80 88
gite-refuge-les-glieres.fr

- | Ouvert toute l'année.
- | Gestion libre ou possibilité de repas
- | Accessible uniquement à pied

11 CHEZ MERLIN (capacité 20 pers.)

Plateau des Glières
06 78 41 79 48
gite-merlin-glieres.fr

- | Ouvert toute l'année
- | Accessible en voiture

VENTE DIRECTE AU CHALET D'ALPES

1 ANTHOINE MILHOMME Yves

Au restaurant
Chez Constance
Alpage de la Mandrolière
04 50 22 45 61

3 GAEC Le Paquis

Alpage du Fréchet
04 50 02 32 27

4 GAEC La Vallée Blanche


Au-dessus de chez Gautard
Alpage de Chez Paccot
04 50 22 82 82

2 GAEC les Airoilles des Glières

En face du restaurant
chez Régina
Alpage chez la Jode
04 50 03 58 93

5 GAEC La Pas du Loup

Alpages des Mouilles
04 50 22 85 79



ALPAGE

6 GAEC La Perrière
Alpage Gamonet
06 71 95 29 00

7 GAEC de Bougy
Alpage d'En Loup
06 86 38 89 58

8 GAEC Le Berger
Alpage de Côte Fierdet

9 ROMERA Freddy
Alpage de Crêt
Saint-Germain
06 86 82 50 47

A LA PLAINE DE DRAN

Une promenade en famille entre alpages et forêts.

> Boucle - Facile

⌚ 2h45 | ⚡ 360m (dénivelé)

B LA COMBE D'ABLON

Une randonnée essentiellement forestière.

> Aller/retour - Facile

⌚ 2h30 | ⚡ 420m (dénivelé)

C LE SENTIER TOM MOREL

Une randonnée en hommage à l'officier Tom Morel.

> Aller/retour difficile

⌚ 4h30 | ⚡ 780m (dénivelé)

D ITINÉRAIRE DÉCOUVERTE DE LA NATURE

Douze panneaux explicatifs pour découvrir les différentes facettes du plateau.

> Boucle - Très facile

⌚ 2h30 | ⚡ 100m (dénivelé)

E ITINÉRAIRE DÉCOUVERTE HISTORIQUE

Onze panneaux explicatifs sur les conditions de vie des Maquisards.

> Boucle - Très facile

⌚ 1h30 | ⚡ 50m (dénivelé)

F CIRCUIT DE LA COMMANDERIE

Un magnifique point de vue sur le plateau.

> Boucle - Très facile

⌚ 1h30 | ⚡ 150m (dénivelé)

G LE PAS DU ROC

La découverte de l'eau chutant en cascates.

> Aller/retour difficile

⌚ 2h45 | ⚡ 790m (dénivelé)

H LA MONTAGNE DES AUGES

Une vue imprenable sur le massif du Mont-Blanc.

> Aller/retour moyen

⌚ 2h35 | ⚡ 370m (dénivelé)



Animations gratuites au plateau des Glières

Inscription obligatoire et renseignement auprès du contact indiqué pour chaque animation.

GRAND JEU NATURE

MERCREDI 7 JUILLET - 13H30-16H30

SAMEDI 31 JUILLET - 13H30-16H30

MERCREDI 4 AOÛT - 14H30 À 17H30

MERCREDI 11 AOÛT - 13H30-16H30

Le temps d'un après-midi, venez en équipe pour vivre différents ateliers qui vous laisseront découvrir les richesses naturelles du plateau des Glières. Durant ce grand jeu à chacun sa spécialité : Super-détective, Super-observateur, Super-créatif, Super-rapide, Super-héros ?

07 82 50 69 62 - anelyse.flandin@lpo.fr

MERCREDI 7 JUILLET - 9H-12H

PAYSAGES ET CORRIDORS ÉCOLOGIQUES

Partez à la découverte des paysages du plateau des Glières. Cette balade sera l'occasion d'apprendre à lire le paysage qui nous entoure et également de s'intéresser aux déplacements de la faune sauvage (chevreuils, hérissons, amphibiens...). Nous en profiterons pour comprendre l'impact que nos aménagements peuvent avoir sur les corridors biologiques.

07 67 61 40 33 - juliette.martin@lpo.fr

SAMEDI 17 JUILLET - 9H-12H

FLORE DU PLATEAU

De la petite fleur très discrète, au grand arbre majestueux, venez découvrir avec un éducateur à l'environnement la richesse floristique du Plateau des Glières. Durant une balade accessible aux familles, vous pourrez apprendre quelques noms d'espèces et des anecdotes parfois surprenantes...

07 67 70 18 41 - eedd-haute-savoie@fne-aura.org

SAMEDI 17 JUILLET - 13H30-16H30

ZONES HUMIDES DU PLATEAU

Souvent méconnues, les zones humides jouent des rôles pourtant majeurs pour les écosystèmes, la faune et la flore ! Venez comprendre le fonctionnement des zones humides du Plateau des Glières, pour participer à votre tour à leur préservation !

07 67 70 18 41 - eedd-haute-savoie@fne-aura.org

SAMEDI 24 JUILLET - 9H-12H

TRACES & INDICES DE VIE

Les animaux laissent derrière eux quelques traces et indices... Pas besoin d'observations directes pour être sûr que les espèces sont bien présentes au Plateau des Glières ! Mais

encore faut-il savoir à qui appartiennent ces empreintes, ou ces plumes ! Vous utiliserez des clefs de détermination spécifiques mais accessibles à toute la famille lors de votre balade !

07 67 70 18 41 - eedd-haute-savoie@fne-aura.org

SAMEDI 24 JUILLET - 13H30-16H30

L'HOMME ET LA MONTAGNE

Les activités humaines façonnent la montagne... Les paysages changent et évoluent, mais encore faut-il s'en rendre compte ! Avec un éducateur à l'environnement, venez apprendre à lire le paysage, pour mieux comprendre les liens avec la faune et la flore, mais aussi pour l'apprécier !

07 67 70 18 41 - eedd-haute-savoie@fne-aura.org

SAMEDI 31 JUILLET - 9H-12H

DÉRANGEMENT DE LA FAUNE

Nous ne les voyons pas toujours, mais de nombreuses espèces peuplent le plateau des Glières, souvent discrètes elles laissent quand même des indices qui nous permettent d'être certains de leur présence et attestent de leurs modes de vie. Ensemble prenons le temps de découvrir ces espèces pour éviter de les déranger lors de nos activités de montagne.

07 67 61 40 33 - juliette.martin@lpo.fr

MERCREDI 4 AOÛT - 19H30-22H30

BALADE NOCTURNE

À la nuit tombante, venez vous immerger dans les ambiances crépusculaires du plateau des Glières. Chauves-souris, oiseaux nocturnes, chevreuils, hérissons... seront mis à l'honneur lors de cette balade. Notre sens de l'écoute en éveil et équipé d'une Bat-Box nous pourrons partir en chasse des ultra-sons émis par les chauves-souris.

07 67 61 40 33 - juliette.martin@lpo.fr

MERCREDI 11 AOÛT - 9H-12H

BALADE ORNITHO

Au cours d'une balade sur le plateau des Glières, partez à la découverte des oiseaux. Grâce à des temps d'observation, d'écoute et des ateliers ludiques, vous découvrirez la diversité des espèces présentes : rouge-queue, tarier, pics, roitelet et vous trouverez réponse à certaines de vos questions (Quelle est la caractéristique unique des oiseaux ? Pourquoi chantent-ils ? Pourquoi certains oiseaux migrent-ils ?...)

07 82 50 69 62 - anelyse.flandin@lpo.fr

MERCREDI 18 AOÛT - 15H30-18H30

TRACES & INDICES DE VIE

Les animaux laissent derrière eux quelques traces et indices... Pas besoin d'observations directes pour être sûr que les espèces sont bien présentes au Plateau des Glières ! Mais encore faut-il savoir à qui appartiennent ces empreintes, ou ces plumes ! Vous utiliserez des clefs de détermination spécifiques mais accessibles à toute la famille lors de votre balade !

07 67 70 18 41 - eedd-haute-savoie@fne-aura.org

MERCREDI 18 AOÛT - 20H-23H

POLLUTION LUMINEUSE

Qui n'a jamais été gêné par un lampadaire pour observer les étoiles ? Qui n'a jamais été ébloui par des phares de voiture ? Lors d'une balade nocturne, venez comprendre ce qu'est la pollution lumineuse et ses impacts, notamment sur la biodiversité.

07 67 70 18 41 - eedd-haute-savoie@fne-aura.org

MERCREDI 25 AOÛT - 9H-12H ET 13H30-16H30

FORÊT DU PLATEAU

Les forêts du Plateau des Glières sont majestueuses ! Accompagnés d'un éducateur à l'environnement, venez comprendre leur fonctionnement et leurs rôles dans les écosystèmes. L'être humain a besoin des arbres pour vivre dans son quotidien, donc rien de mieux que de savoir comment vivent les arbres !

07 67 70 18 41 - eedd-haute-savoie@fne-aura.org

ANIMATIONS ASTRONOMIE

SAMEDIS 10 ET 31 JUILLET, ET SAMEDI 14 AOÛT

Des animations autour de l'observation du soleil et des étoiles ! Chaque jour, un atelier pédagogique sur l'astronomie (compréhension et observation du système solaire, des principales constellations et des planètes) et une séance d'observation du ciel nocturne vous sont proposés.

Tout public

De 15h à 18h pour les ateliers pédagogiques

De 22h30 à 00h30 pour les séances d'observations nocturnes.

En fonction de la météo, les dates pourront être reportées.

Infos et réservations : 06 31 70 36 97

POUR TOUTES LES SORTIES :

Prévoir de l'eau, des chaussures de marche et des vêtements adaptés à la météo (attention au soleil comme au froid sur le plateau).

Nombre de places limité.

Inscription obligatoire.

À partir de 6 ans pour toutes les animations SAUF pollution lumineuse à partir de 10 ans..





Les alpages du plateau

Un lieu d'échanges entre l'homme et la nature.

Ces espaces sont des lieux de cohabitation entre l'homme et la nature. Ils ont été façonnés par les éleveurs et les troupeaux depuis des millénaires.

L'origine du mot alpage est à rechercher dans les plus anciennes traces celtiques : Aulp, Aup, Alp, ce qui signifierait "le monde lumineux, le monde d'en haut".

Ce sont les alpages qui ont donné leur nom aux Alpes et non l'inverse.

Aujourd'hui, les alpages de Haute-Savoie s'étendent sur 65 000 ha et accueillent pour la saison d'été vaches laitières, génisses, troupeaux de chèvres ou de moutons. Les alpagistes viennent y rechercher une herbe dont la diversité d'espèces génère une bonne croissance des animaux et une production de lait permettant de fabriquer des fromages aux arômes riches.

RETROUVEZ PLUS D'INFORMATIONS SUR
www.echoalp.com



À savoir

Parce que vous êtes nombreux à fréquenter ces espaces, merci de respecter ces quelques consignes.

Respectez les chalets d'alpage, ils sont des espaces de vie privée et professionnelle :

- Tenez votre chien en laisse, il peut effrayer les troupeaux et troubler les chiens de travail,
- L'herbe et l'eau sont fragiles et sensibles à votre passage. Ne pratiquez pas le hors-piste que vous soyez à pied ou à vélo,
- Les pistes carrossables sont des outils de travail. Respectez les interdictions de circulation afin de faciliter le passage de ceux qui y travaillent,
- Les clôtures sont nécessaires pour votre sécurité et celle des animaux. Refermez-les après votre passage.

Merci à vous !





Le plateau
des Glières

É T É
2 0 2 1

Renseignements

Office de Tourisme du Lac d'Annecy

Bonlieu, 1 rue Jean Jaurès
74000 ANNECY
Tél. 04 50 45 00 33

Faucigny Glières Tourisme

23 rue Pertuiset
74130 BONNEVILLE
Tél. 04 50 97 38 37

Office de Tourisme de Thônes Cœur des Vallées

1 rue Blanche
74230 THÔNES
Tél. 04 50 02 00 26
www.thonescoeurdesvallees.com

Syndicat Mixte
des Glières
Tél. 04 50 33 51 53
www.plateaudeglieres.fr



Accès (45,9636 N - 6,3275 E)

Par Fillière / Thorens-Glières

- > Accès A41, sortie Annecy Nord, direction "la Roche-sur-Foron/Charvonnex",
- > À Groisy, direction Thorens-Glières.
- > Traverser le village, et suivre "Plateau des Glières".

Par Glières-Val-de-Borne / Petit-Bornand

- > Autoroute A40, sortie 16 "Bonneville, la Clusaz, le Grand Bornand",
- > Direction "Saint Pierre en Faucigny, Grand-Bornand, la Clusaz".
- > Sur la D12 traverser le Petit-Bornand, et suivre la direction "Plateau des Glières".

